

# COMUNE DI NOLE

- PROVINCIA DI TORINO -

VARIANTE GENERALE AL P.R.G.C.

Allegati tecnici:  
ELABORATI GEOLOGICI

Aggiornamento a seguito dei pareri delle competenti Direzioni Regionali

TAVOLA

3

SCALA

1 : 5.000

## CARTA DELL'EVENTO ALLUVIONALE DELL'OTTOBRE 2000 - FIUME STURA

Base tratta dalla Carta Tecnica della Regione Piemonte

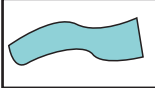


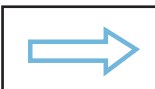







DATA  
Gennaio 2004  
Aggiornamento  
Gennaio 2005

Dott. Geol. Edoardo RABAJOLI

Via Millefonti n° 43 - 10126 Torino

Studio: GEO sintesi Associazione tra professionisti  
C.Unione Sovietica, 560 - 10135 Torino  
tel. 011/3913194 - fax 011/3470903  
e-mail: rabajoli@geoengineering.torino.it

### LEGENDA

-  Rete idrografica principale (attuale corso del F. Stura di Lanzo)
-  Rete idrografica minore
-  Lago artificiale
-  Traccia d'alveo abbandonato
-  Orlo di terrazzo fluviale (altezza < 2 m)
-  Orlo di terrazzo fluviale (altezza compresa tra 2 e 5 m)
-  Tratto di sponda soggetto ad intensa attività erosiva
-  Settore inondato
-  Settore inondato con deposito di materiali ghiaioso-sabbiosi
-  Solco di erosione
-  Direzione di propagazione dei deflussi dedotta da: disposizione dei sedimenti e verso di abbattimento della vegetazione

