

COMUNE DI NOLE

- PROVINCIA DI TORINO -

VARIANTE GENERALE AL P.R.G.C.

Allegati tecnici:

ELABORATI GEOLOGICI

Aggiornamento a seguito dei pareri delle competenti Direzioni Regionali

TAVOLA

4

SCALA

1 : 10.000

DATA
Gennaio 2004
Aggiornamento
Gennaio 2005

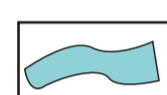



CARTA DEL RETICOLATO IDROGRAFICO E DELLE OPERE DI CONDIZIONAMENTO DEGLI ALVEI

Base tratta dalla Carta Tecnica della Regione Piemonte







Dott. Geol. Edoardo RABAJOLI
Via Millefanti n° 43 - 10126 Torino

Studio: GEO sintesi Associazione tra professionisti
C. Unione Sovietica, 560 - 10135 Torino
tel. 011/3913194 - fax 011/3470903
e-mail: rabajoli@geoengineering.torino.it

LEGENDA

-  Rete idrografica principale
-  Rete idrografica minore
-  Rete idrografica minore condizionata artificialmente
-  Lago artificiale

OPERE DI CONDIZIONAMENTO DEGLI ALVEI

-  Ponte o manufatto di attraversamento
-  Opera non accessibile
-  Guado
-  Soglia
-  Briglia
-  Opera di derivazione

