

**COMUNE DI NOLE**

- PROVINCIA DI TORINO -

VARIANTE GENERALE AL P.R.G.C.

**Allegati tecnici:  
ELABORATI GEOLOGICI**

Aggiornamento a seguito dei pareri delle competenti Direzioni Regionali

TAVOLA  
**5**

SCALA  
1 : 10.000

DATA  
Gennaio 2004  
Aggiornamento  
Gennaio 2005

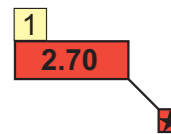
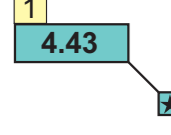
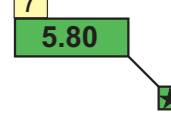


**CARTA IDROGEOLOGICA**

Base tratta dalla Carta Tecnica della Regione Piemonte

Dott. Geol. Edoardo RABAJOLI  
Via Millefonti n° 43 - 10126 Torino

Studio: GEO sintesi Associazione tra professionisti  
C. Unione Sovietica, 560 - 10135 Torino  
tel. 011/39113194 - fax 011/3470903  
e-mail: rabajoli@geoengineering.torino.it

**LEGENDA**

-  Pozzo con soggiacenza < 3.5 m, numero di identificazione e valore minimo di soggiacenza misurato (m dal p.c.)
-  Pozzo con soggiacenza compresa tra 3.5 e 5 m, numero di identificazione e valore minimo di soggiacenza misurato (m dal p.c.)
-  Pozzo con soggiacenza > 5 m, numero di identificazione e valore minimo di soggiacenza misurato (m dal p.c.)
-  Pozzo profondo privo di attinenza con la falda fratica
-  Direzione principale dei deflussi sotterranei

**TABELLA RIASSUNTIVA**

N° POZZO	QUOTA (m, s.l.m.)	SOGGIACENZA (m) (giugno 2002)	SOGGIACENZA (m) (23 marzo 2002)	SOGGIACENZA (m) (gennaio 2001)	LIVELLO STATICO (m, s.l.m.) (giugno 2002)
1	370	3.10	4.43	-	369.6
2	371	2.70	4.05	3.70	368.3
3	376	3.30	4.60	-	372.7
4	379	3.45	4.30	4.54	375.6
5	381	4.12	6.00	6.25	376.9
6	381	3.60	5.70	6.10	377.4
7	374	5.80	7.92	-	368.2
8	370	5.58	8.00	-	364.4
9	378	4.80	7.50	-	373.2
10	365	3.07	-	-	361.9
11	364	2.56	-	-	361.4
12	365	4.00	-	-	361.0
13	356	4.00	-	-	352.0
14	370	5.04	-	-	364.9

