REGIONE PIEMONTE
CITTA' METROPOLITANA DI TORINO

COMUNE DI NOLE

PRG
PIANO REGOLATORE GENERALE
variante parziale n.1
ai sensi dell'art.17 - 5° comma della Legge Urbanistica Regionale
PROGETTO DEFINITIVO

tav n. **6a**

centro storico e nuclei di antica formazione

scala 1:1000

estensore: Arch. Giovanni Piero Perucca

studi geologici: Dr. Marco Balestro

versione: 0

data: novembre 2017

CENTRO STORICO: NA 1 - Concentrico; NA 2 - Via Genova

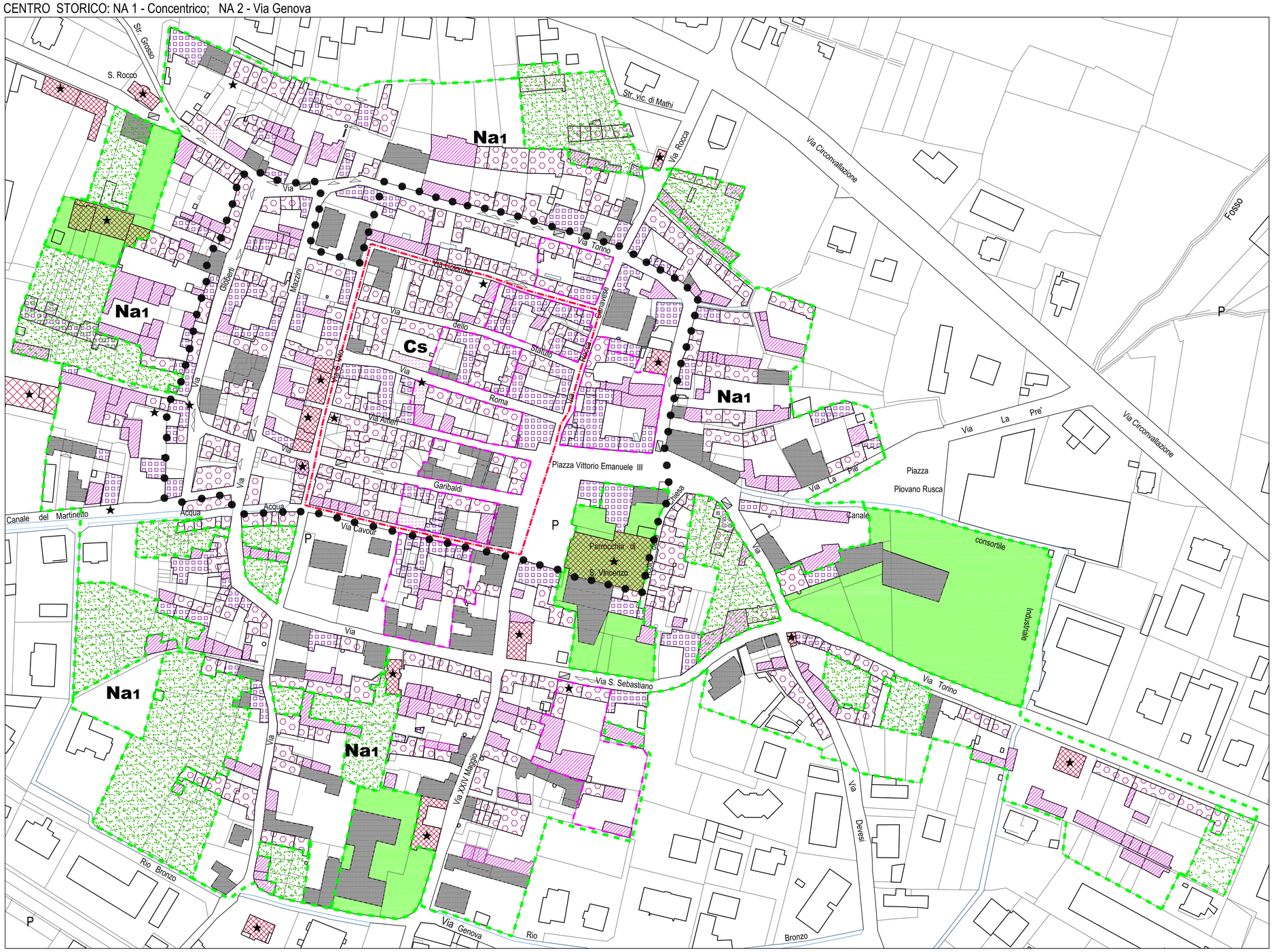

NA 3: Via Villanova (Loc. Paradiso)

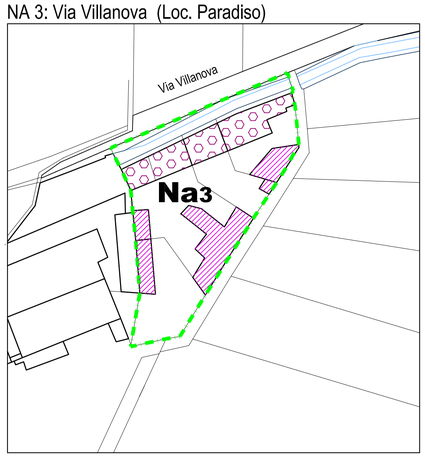

NA 4: Nole - Bta. Fornelli

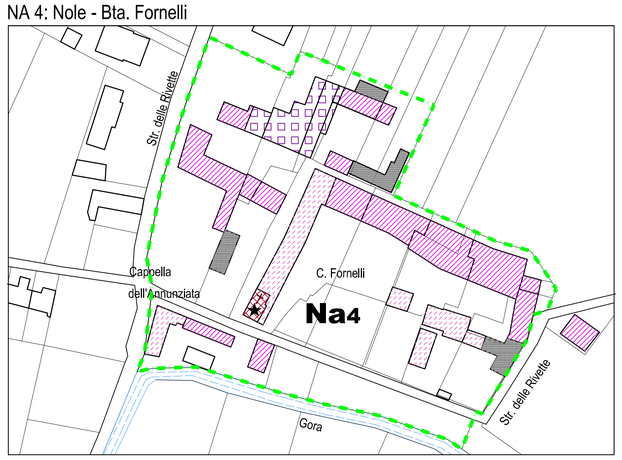

NA 5: Grange - B.ta Martina

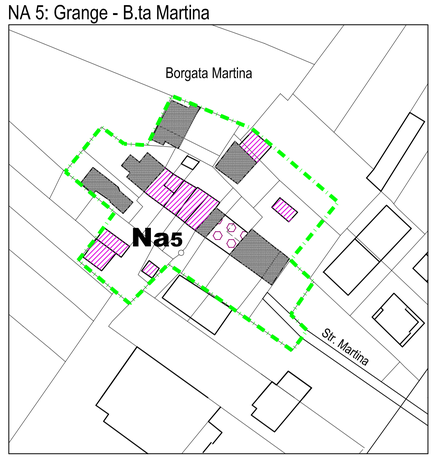

NA 6: Grange - B.ta Vassietti

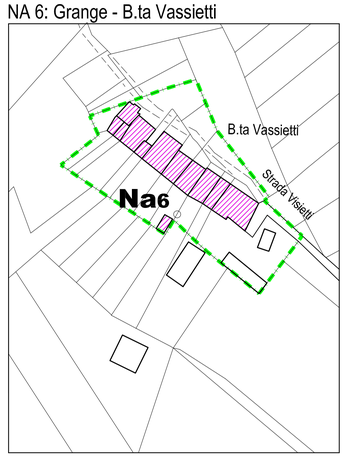

LEGENDA :

SIMBOLO	DEFINIZIONE
● ● ●	limite centro storico
	perimetrazione delle pertinenze dei nuclei.....
	limite "ricetto"
★	edifici individuati dalla L. 1089/39 e/o dal PRGC
	risanamento conservativo ad uso residenziale
	risanamento conservativo con recupero sottotetto
	ristrutturazione edilizia tipo A
	ristrutturazione edilizia tipo B
	restauro conservativo
	aree a servizio pubblico
	manutenzione o P.d.R.
	strutture ed androni da conservare
	ristrutturazione edilizia tipo B (art. 24 lett."b2" N.T.A.)
	affreschi murali assoggettati a tutela e restauro
	tessuti di frangia
	aree di rivitalizzazione