Comune di Nole
Citta' Metropolitana di Torino

LAVORI DI RISTRUTTURAZIONE DELLA PALESTRA ANNESSA ALLA SCUOLA ELEMENTARE SANDRO PERTINI

VIA GENOVA N.7

Progetto esecutivo

Estratti PRCG e CEU, Planimetria generale,
Planimetria fognatura acque bianche e profilo longitudinale

PROGETTISTA

STUDIO TECNICO ASSOCIATO
Arch. Roberta Maggio
Ing. Fabio Sessa
Arch. Valeria Spada
Via Maggiovetto, 11 - 10010 Bairo (TO)
tel. +39 0124 570455 - fax +39 0124 570211 - mail info@playprogetti.it

DATA: Novembre 2015

ELABORATO

7

E' vietata qualsiasi riproduzione non autorizzata.

PLANIMETRIA FOGNA BIANCA
scala 1/200

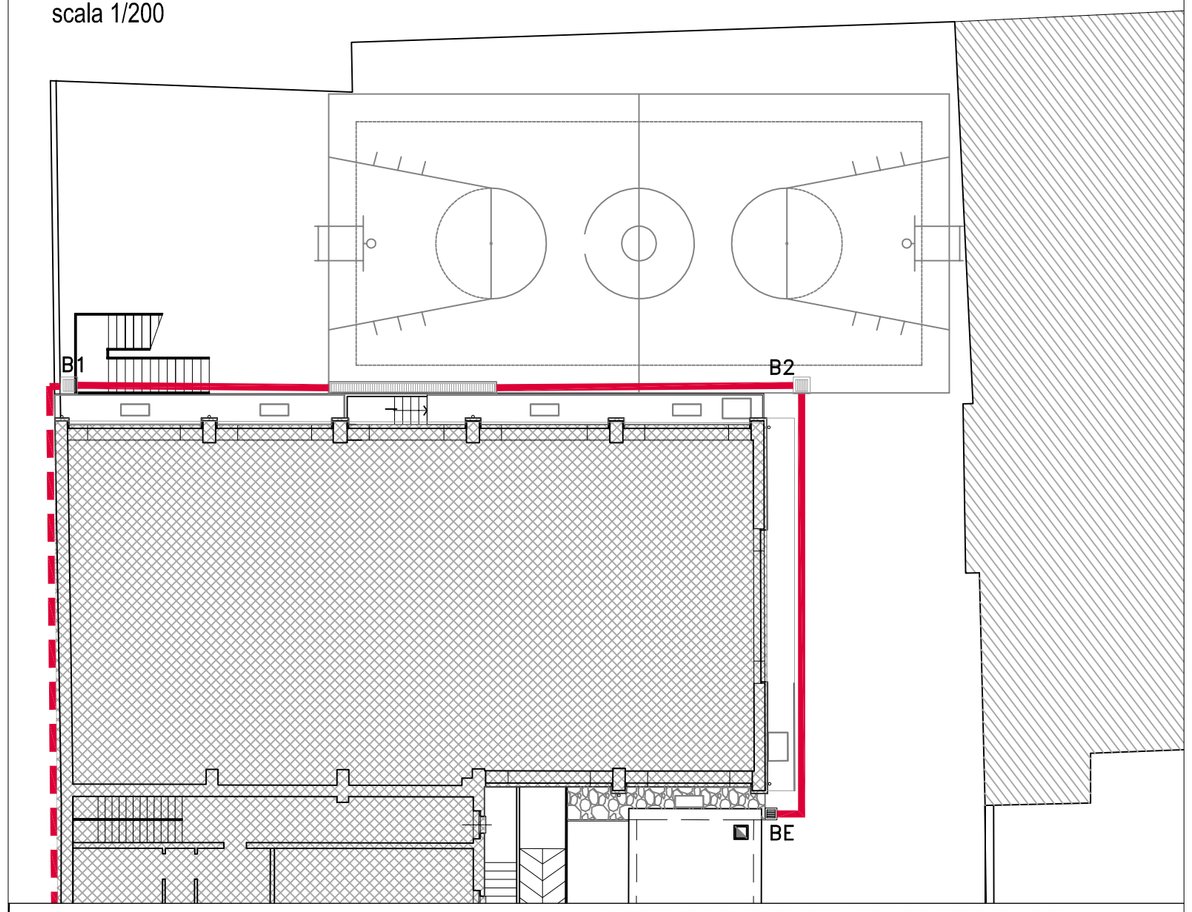

PROFILO LONGITUDINALE - TRATTO B1-BE

NODI DELLA RETE		1	2	3
MANUFATTI TIPO		B1	B2	BE
DISTANZE (m)	PARZIALI	21.00	25.60	15.90
		0.00	21.00	46.60	62.50
QUOTE (m.s.m.)	TERRENO	372.00	371.97	371.33	371.15
	FONDO	371.46	371.35	370.77	518.17
PROFONDITA' (m)	FONDO SCORREVOLE	1.01	0.83	0.83	0.83
	SCAVO	1.24	1.03	1.03	1.03
DATI DELLO SPECO	PENDENZA	0.5%			
	DIMENSIONE	ø 250 mm IN PVC SN2			
SEDE DELLO SPECO		PRATO	ASFALTO		

ø 200 mm
IN PE CORRUGATO FESSURATO

LEGENDA

- CONDOTTA ACQUE BIANCHE IN PROGETTO
- TUBO DRENANTE IN PROGETTO
- CANALE CARRABILE IN PVC IN PROGETTO
- CADITOIA IN PROGETTO (B1–B2)
- CADITOIA ESISTENTE (BE)

PLANIMETRIA GENERALE
scala 1/200

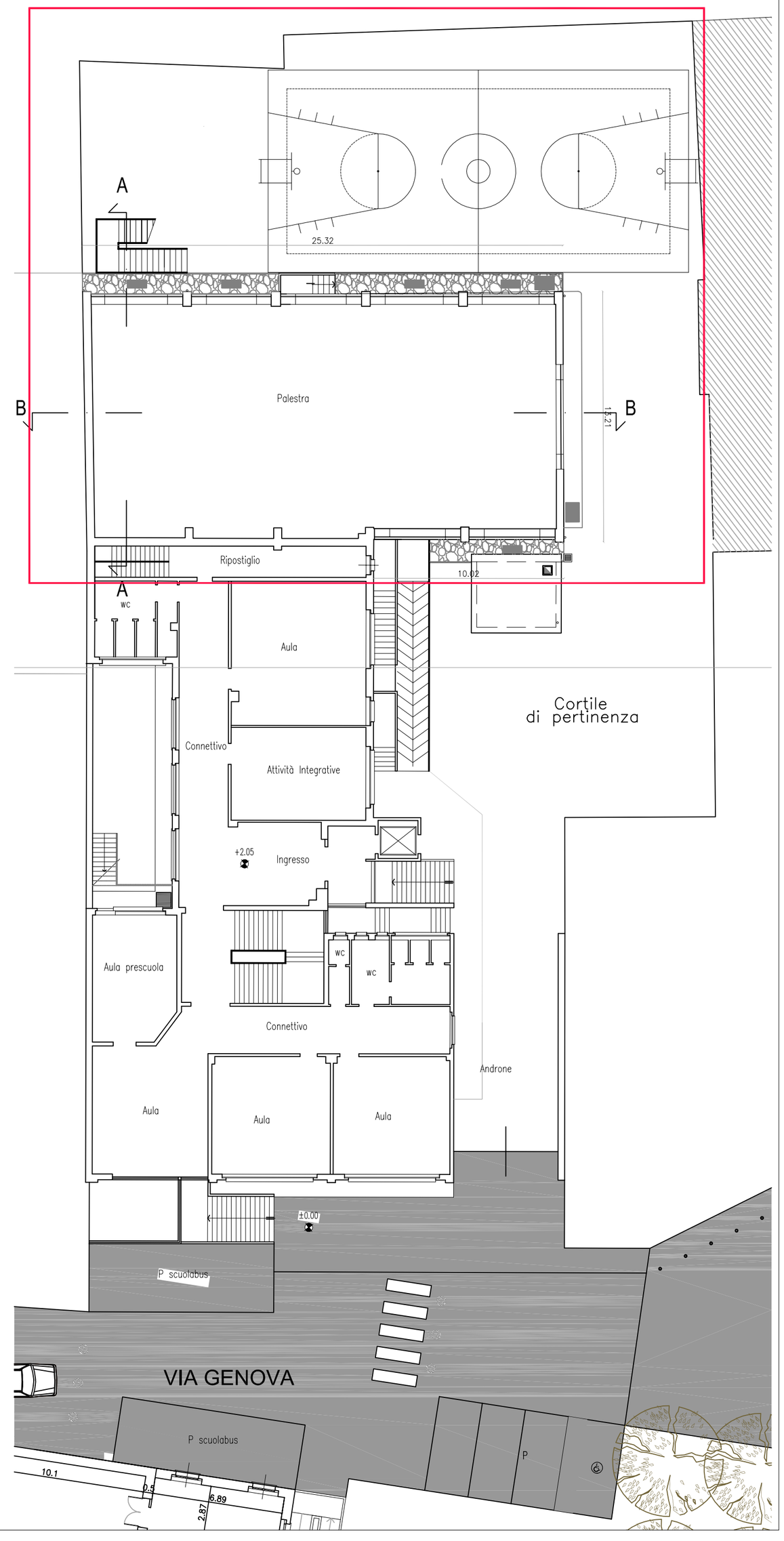

ESTRATTO CATASTO
scala 1/1.500
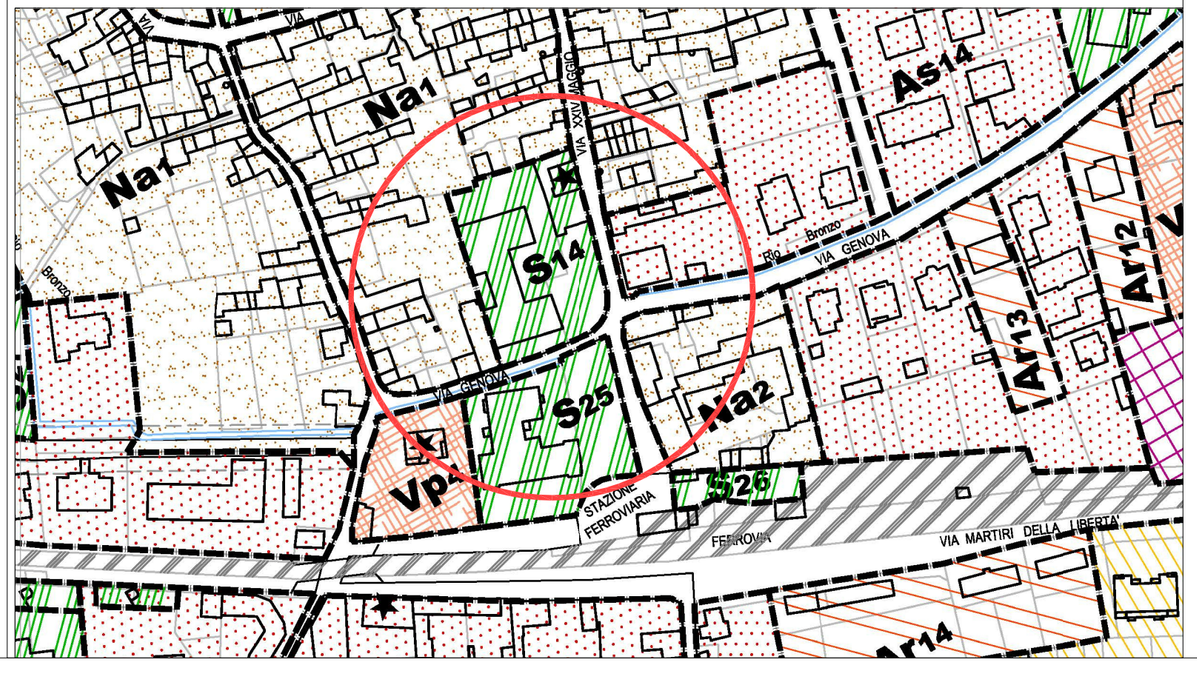
ESTRATTO PRGC
scala 1/2.000